



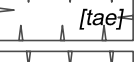
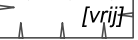


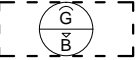
PLANGEBIED
 Plangebied

BESTEMMINGEN
 T Tuin
 W Wonen

AANDUIDINGEN
gebiedsaanduidingen
 geluidzone - luchtvaart 35-40 Ke
 luchtvaartverkeerzone - IHCS
 luchtvaartverkeerzone - ILS 3
 vrijwaringszone - radarverstoringgebied

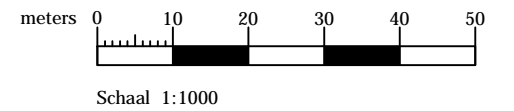
bouwvlak
 bouwvlak

bouwaanduidingen
 [tae] twee-aaneen
 [vrij] vrijstaand

maatvoeringen
 maximale goot- en bouwhoogte (m)

figuur
 gevellijn

VERKLARINGEN
 Ondergrond



plannaam WIJZIGINGSPLAN			
VENSTRAAT 2 TE VOLKEL			
idn NL.IMRO.0856.BPVenstraat2-VA01			
bronbeheerder		werknr.	
Gemeente Uden		20130339	
get.	par.	datum	maart 2014
M. de Jong		formaat	A3
akk.	par.	schaal	1:1000
S. Spapens			



ruimte
infra
bouw
milieu

hoevestein 20b
4903 sc oosterhout
postbus 4156
4900 cd oosterhout
telefoon 0162 - 45 64 81
telefax 0162 - 43 55 88

