

Stand van zaken Omgevingsstudie N605

Commissie REF 14 oktober 2020



Inhoud

U op de hoogte brengen van de stand van zaken en het vervolgtraject:

- Doel en aanpak omgevingsstudie N605
- Inzicht in beoordelingsaspecten en uitwerkingen
- Waar staan we nu?
- Vervolgstappen

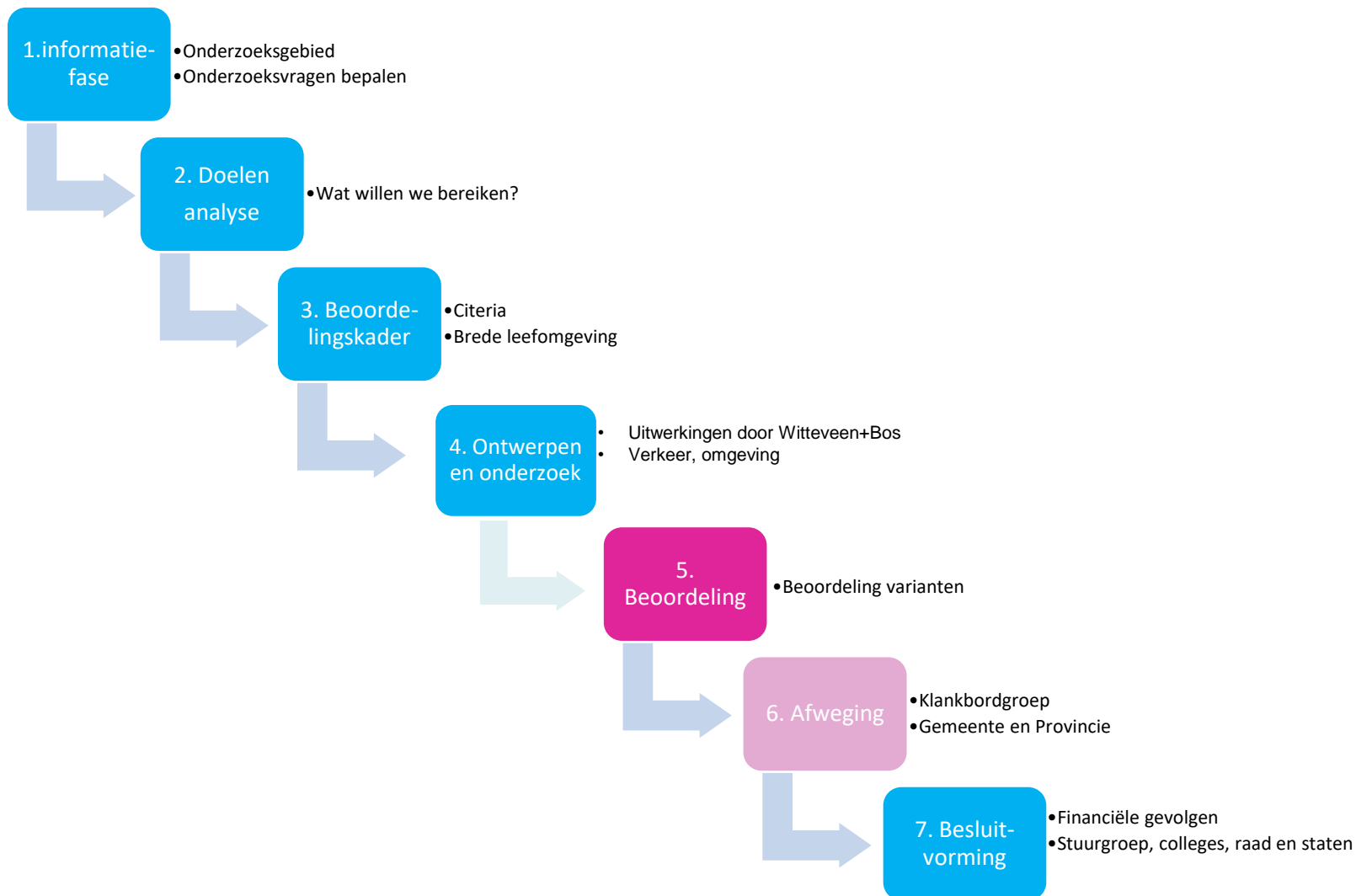
Doel omgevingsstudie N605

- Een door de omgeving gedragen oplossingsrichting voor de N605 die integraal is afgewogen, waarbij de effecten op de omgeving in beeld zijn gebracht
- Een uitvoerbare variant die ter besluitvorming voorgelegd kan worden aan de stuurgroep N264/N605
- Breed kijken naar verschillende oplossingen
- Denken vanuit de ‘brede leefomgeving’, niet alleen vanuit verkeer

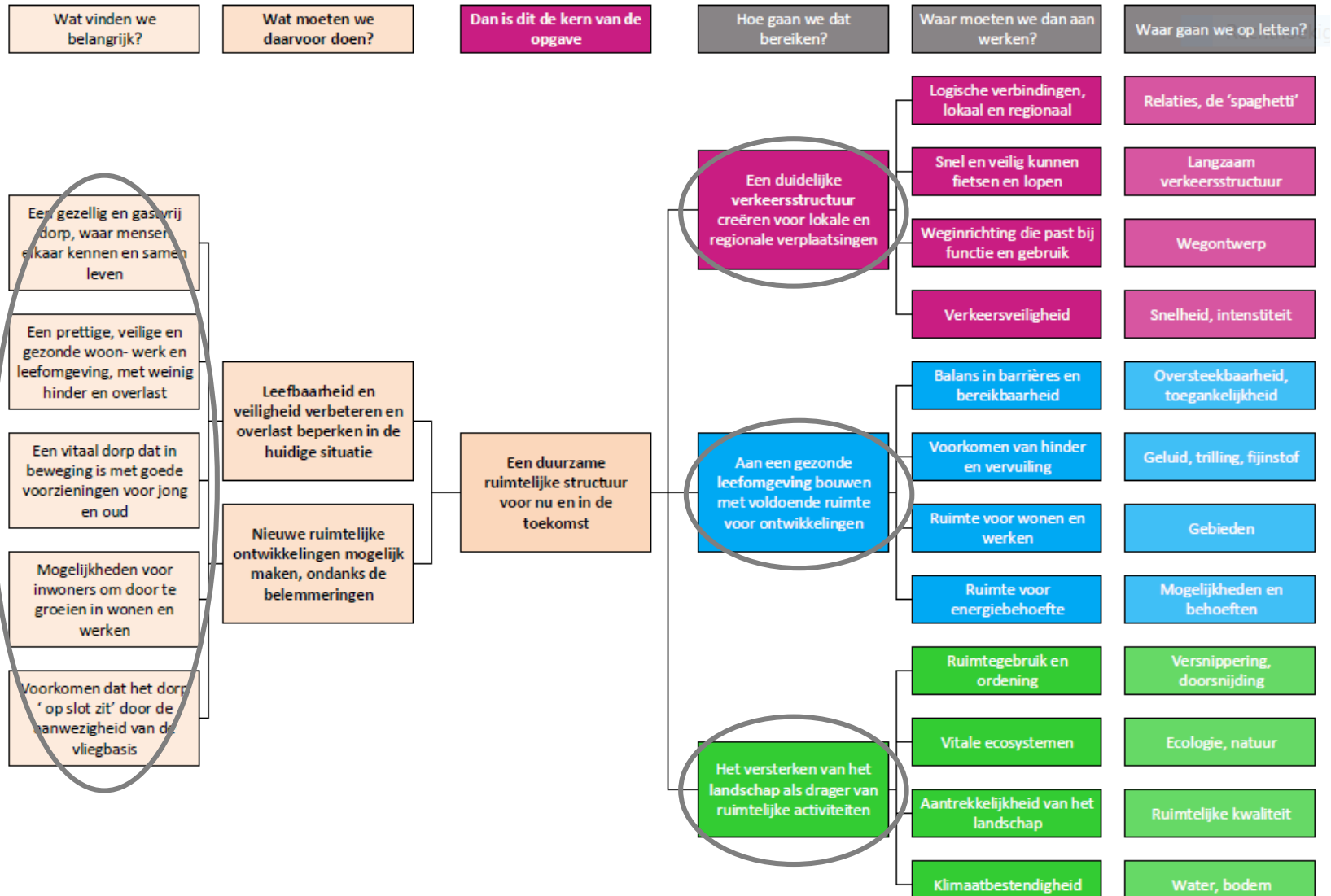
Wie zijn erbij betrokken?

- Projectgroep N605 en Stuurgroep N264/N605
 - Gemeente Uden
 - Provincie Noord-Brabant
- Klankbordgroep
 - Leveren input vanuit dorp
 - Consultatie achterban
 - Meedenken en -doen met analyses en beoordelingen
- Onderzoeksteam Procap
 - Procesbegeleiding
 - Opstellen omgevingsstudie i.s.m. projectgroep en klankbordgroep
- Ingenieursbureau Witteveen+Bos
 - Effectenstudies
 - Wegontwerp

Stappen



Doelenanalyse: het ingewikkelde plaatje

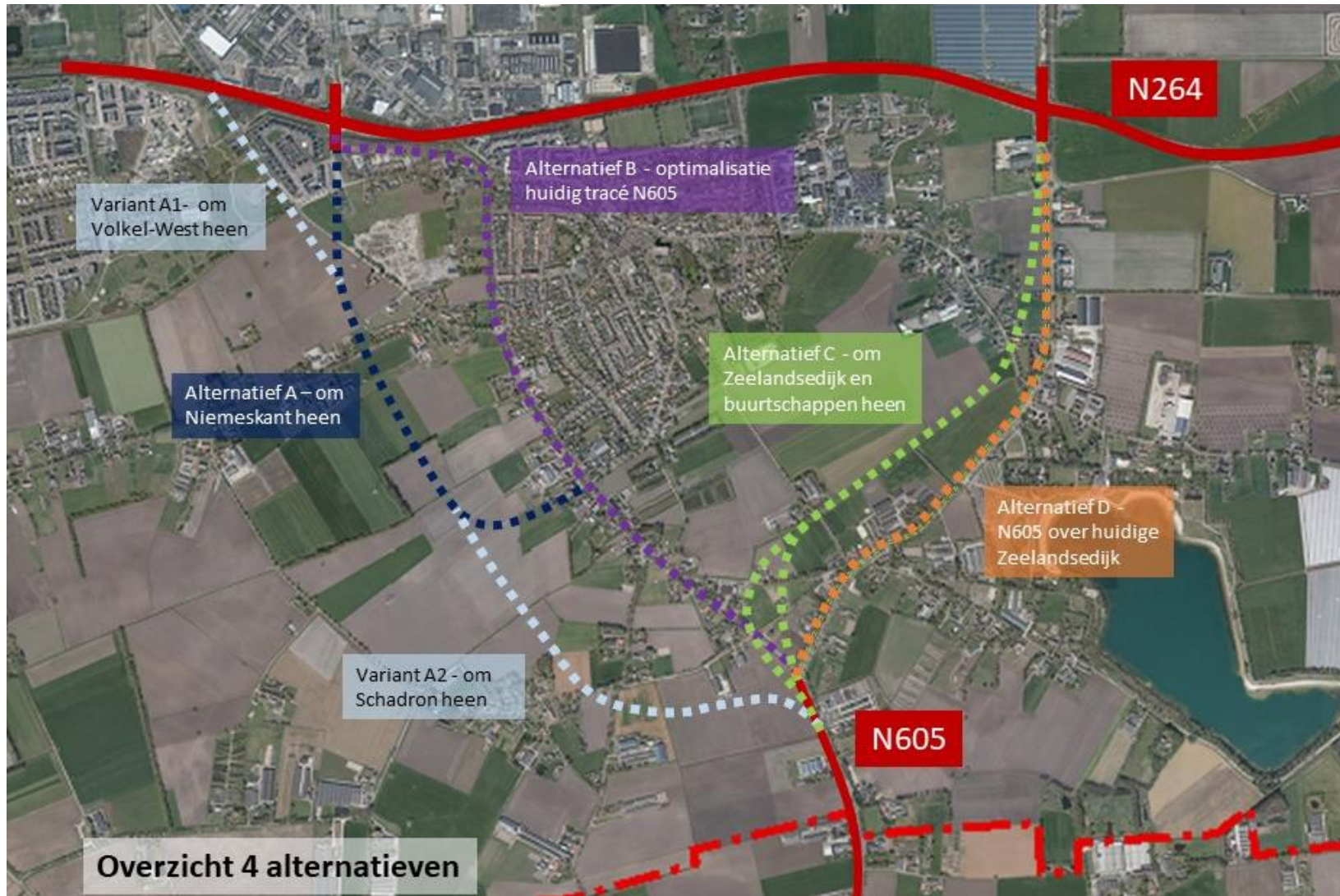


Doelenanalyse: de kern

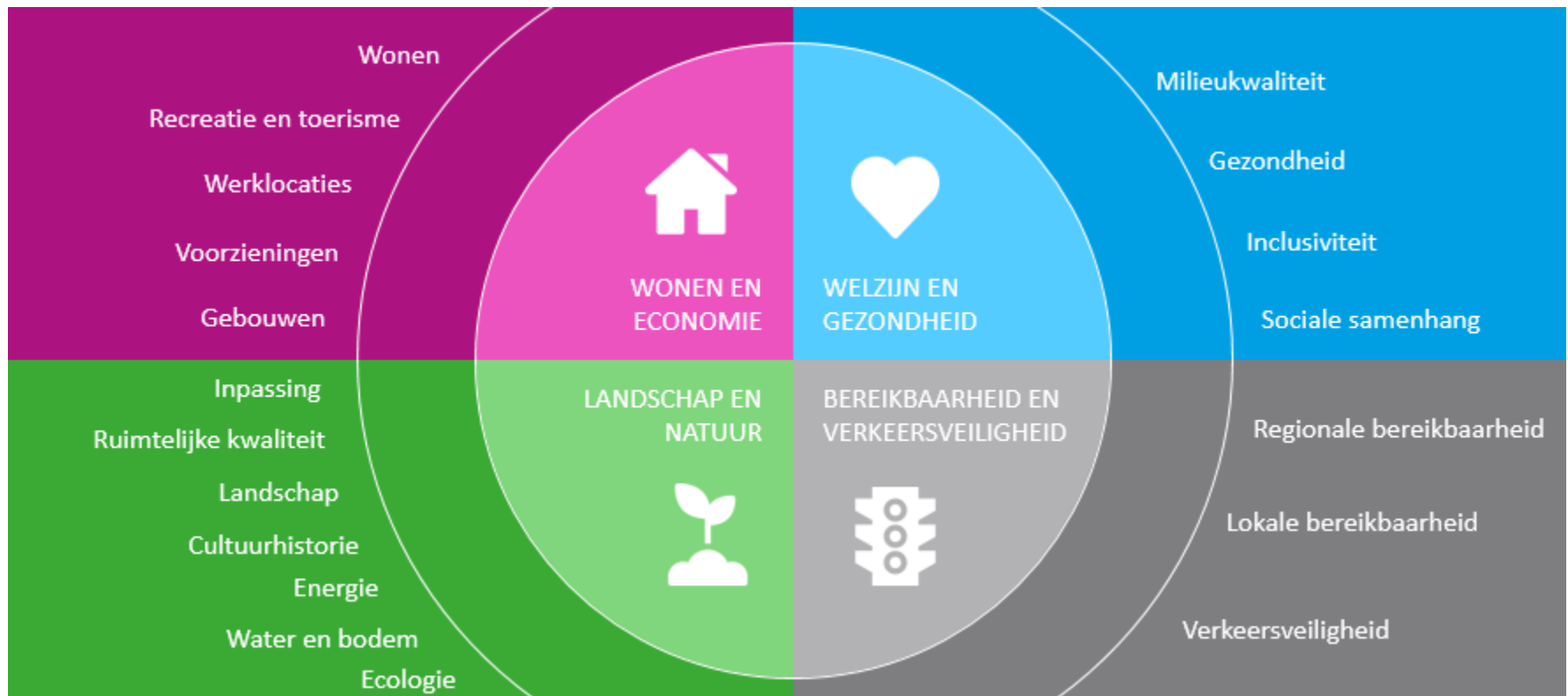
We zoeken een duurzame ruimtelijke structuur voor Volkel

1. Waar ruimte is voor nieuwe woningbouw
2. Met een aaneengesloten dorpskern zonder veel hinder en barrièrewerking
3. Met een goede verbinding tussen het landschap en de dorpskern voor o.a. recreëren
4. Met een veilige verkeerssituatie voor langzaam verkeer uit Volkel en omgeving
5. En een duidelijke en goed functionerende verkeersstructuur voor regionaal en lokaal (auto)verkeer

Breed kijken = verschillende oplossingen



Beoordeling alternatieven met omgevingscirkel



Waar staan we nu?

- De onderzoeken van Witteveen+Bos zijn vrijwel gereed: laatste 'puntjes op de i'
- Het onderzoeksrapport van Procap is in concept gereed, en wordt gedeeld met gemeente, provincie en klankbordgroep ter toetsing
- De klankbordgroep heeft daarmee straks de benodigde informatie om hun advies te formuleren aan gemeente en provincie, en om dit advies te toetsen bij hun achterban

Vervolg

oktober

- Afronden rapportages
- Advies klankbordgroep

november

- Informeren gedeputeerde, achterban klankbordgroep, stuurgroep, college en raad
- Online tekst en uitleg via website
- (Online) informatieavond
- Gelegenheid tot stellen van vragen (bv in kleine groepjes)

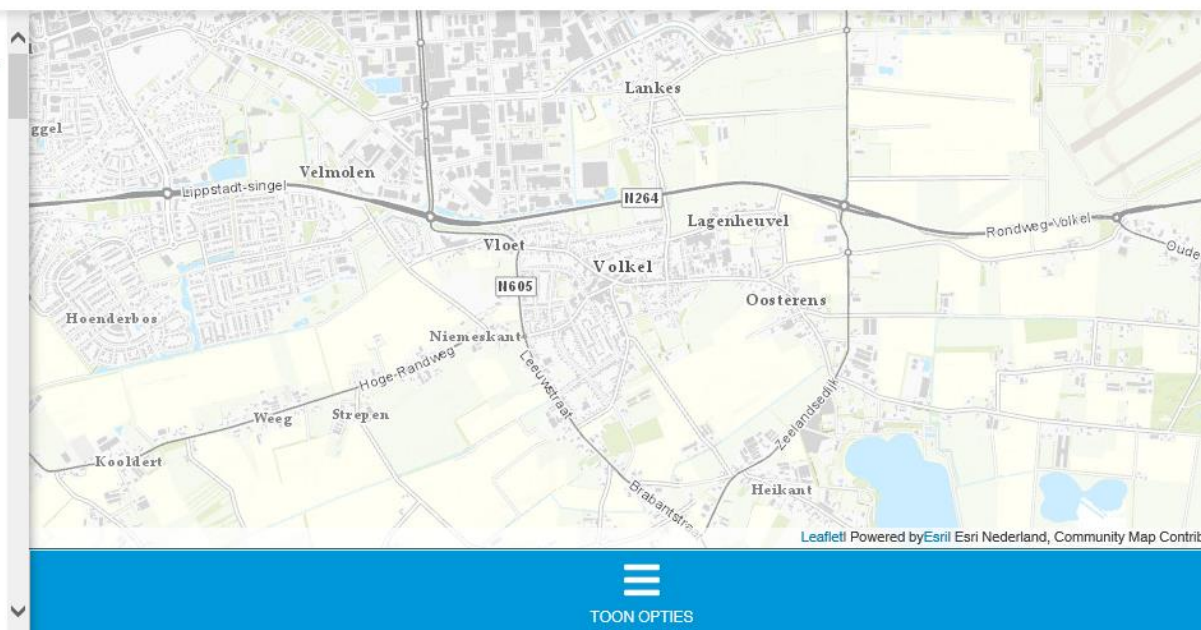
Delen resultaten met omgeving

Witteveen + Bos

Projectgebied

Het project omgevingsstudie N605 gaat over twee wegen in de gemeente Uden rondom de kern Volkel en de omgeving en gebieden rond deze wegen.

Aan de westzijde ligt de Nieuwe Udenseweg / Leeuwstraat / Brabantstraat (groen) en aan de oostzijde de Zeelandsedijk (blauw). De projectgrens loopt vanaf de N264 tot en met het punt waar de Zeelandsedijk de Brabantstraat kruist ('net voorbij de Nejie Kreiter molen').



Vervolg

november

- Bespreken voorkeursvariant en financiële consequenties met provincie en gemeente
- Besluitvorming stuurgroep

eerste kwartaal 2021

- Besluitvorming Colleges
- Besluitvorming Raad en Staten

Vragen