








## Legenda

 Plangebied

## Enkelbestemmingen

-  A Agrarisch
-  B Bedrijf
-  G-LE Groen - Landschapselement

## Gebiedsaanduidingen

-  overige zone - deelgebied natuur/recreatie
-  overige zone - aardkundig waardevol gebied
-  overige zone - kleinschalig cultuurlandschap
-  reconstructiewetzone - extensiveringsgebied
-  vrijwaringszone - radar

## Functieaanduidingen

-  (sb-31) specifieke vorm van bedrijf - 31

## Bouwvlakken

-  bouwvlak

Bestemmingsplan:

Buitengebied 2014  
Gemeente Uden  
Locatie: Sonhofweg 5-7

Opdrachtgever: Gemeente Uden

Status: vastgesteld

Get.:  
WDK

Datum:  
05-06-2015


Formaat:  
A3

Schaal:  
1:2000

Tekeningnummer:  
NL.IMRO.0856.BPBuitengebied2014-VA01

 BraGIS GIS/CAD  
Ondersteuning  
en software

Dalenstraat 4B, 5466 PM Eerde  
Tel: 0413-303279  
E-mail: info@bragis.nl  
Web: www.bragis.nl



Noordpijl








## Legenda

 Plangebied

## Enkelbestemmingen

 Wonen

## Gebiedsaanduidingen

-  overige zone - deelgebied natuur/recreatie
-  overige zone - bebouwingsconcentratie
-  overige zone - groenblauwe mantel
-  reconstructiewetzone - verwevingsgebied
-  vrijwaringszone - radar


## Functieaanduidingen



 specifieke vorm van wonen - veldschuur

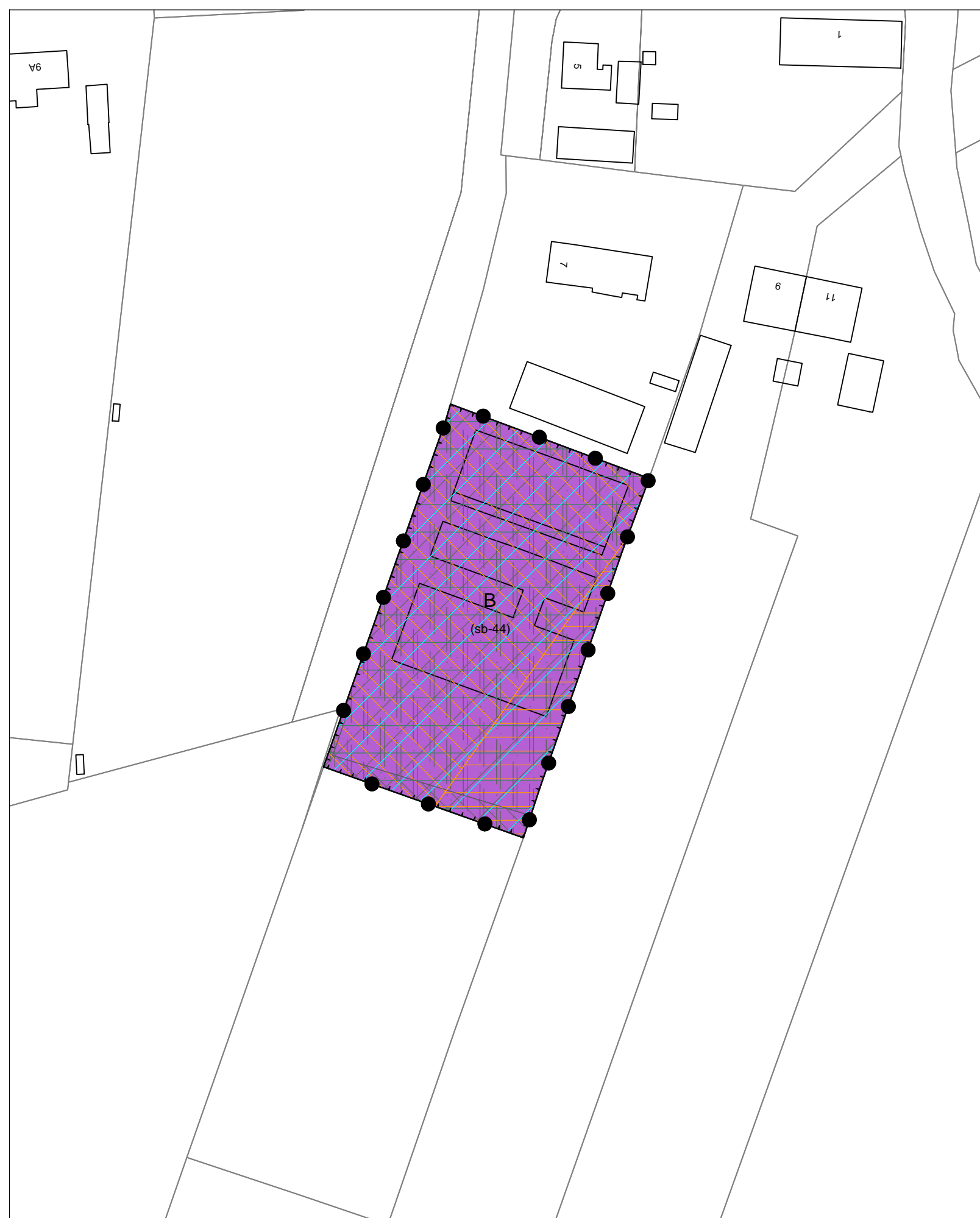
## Bouwvlakken

 bouwvlak

## Maatvoeringen

 maximum aantal wooneenheden

|                              |  |   |                   |   |  |
|------------------------------|--|---|-------------------|---|--|
| Bestemmingsplan:             |  | Get.: WDK   | Datum: 02-04-2015 |   |  |
| Buitengebied 2014            |  | Formaat: A3   | Schaal: 1:1000    |   |  |
| Gemeente Uden                |  | Tekeningnummer: NL.IMRO.0856.BPBuitengebied2014-VA01  |                   |   |  |
| Locatie: Voortweg 43         |  | <br><b>Noordpijl</b> |                   |   |  |
| Opdrachtgever: Gemeente Uden |  |   |                   |  GIS/CAD<br>Ondersteuning<br>en software |  |
| Status: vastgesteld          |  |   |                   | Dalenstraat 4B, 5466 PM Eerde<br>Tel: 0413-303279<br>E-mail: info@bragis.nl<br>Web: www.bragis.nl                             |  |











## Legenda

 Plangebied

## Enkelbestemmingen



 Bedrijf

## Gebiedsaanduidingen

-  geluidzone - luchtvaart 40-45 ke
-  geluidzone - luchtvaart 45-55 ke
-  luchtvaartverkeerzone - ils-zone 7
-  overige zone - aardkundig waardevol gebied
-  overige zone - bebouwingsconcentratie
-  overige zone - deelgebied gemengd
-  reconstructiewetzone - verwevingsgebied
-  vrijwaringszone - radar

## Funcctieaanduidingen

 specifieke vorm van bedrijf - 44

|  |  |  |                      |
|--|--|--|----------------------|
| Bestemmingsplan:   |  | Get.:<br>WDK   | Datum:<br>02-04-2015 |
| Buitengebied 2014<br>Gemeente Uden<br>Locatie: Maatseheistraat 7 |  | Formaat:<br>A3   | Schaal:<br>1:1000    |
| Opdrachtgever: Gemeente Uden                                     |  | Tekeningnummer:<br>NL.IMRO.0856.BPBuitengebied2014-VA01  |                      |
| Status: vastgesteld  |  | <br><b>Noordpijl</b>  |                      |
|  |  |  GIS/CAD<br>Ondersteuning<br>en software<br><small>Dalenstraat 4B, 5466 PM Eerde<br/>Tel: 0413-303279<br/>E-mail: info@bragis.nl<br/>Web: www.bragis.nl</small> |                      |



## Legenda


 Plangebied

## Enkelbestemmingen

 A Agrarisch

 B Bedrijf

## Gebiedsaanduidingen

 geluidzone - luchtvaart 35-40 ke

 overige zone - deelgebied agrarisch

 reconstructiewetzone - verwevingsgebied

 vrijwaringszone - radar

## Funcctieaanduidingen

 (iv) intensieve veehouderij

 (sb-45) specifieke vorm van bedrijf - 45

## Bouwvlakken

 bouwvlak

Bestemmingsplan:

Buitengebied 2014  
Gemeente Uden  
Locatie: Beukenlaan 58a

Opdrachtgever: Gemeente Uden

Status: vastgesteld

Get.:  
MGS

Datum:  
14-04-2015


Formaat:  
A3

Schaal:  
1:1000

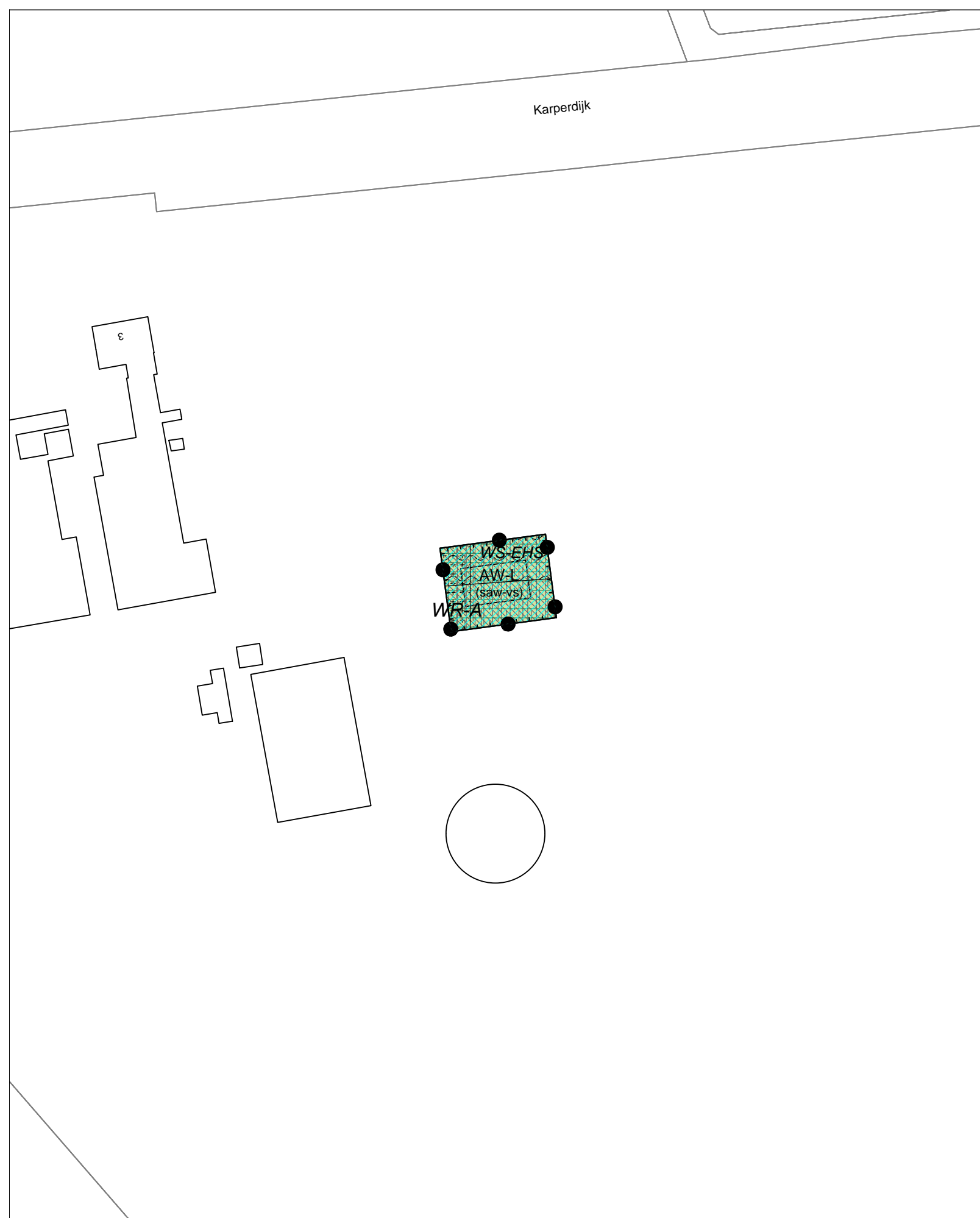
Tekeningnummer:  
NL.IMRO.0856.BPBuitengebied2014-VA01

 GIS/CAD  
Ondersteuning  
en software

Dalenstraat 4B, 5466 PM Eerde  
Tel: 0413-303279  
E-mail: info@bragis.nl  
Web: www.bragis.nl



Noordpijl



## Legenda



Plangebied

## Enkelbestemmingen

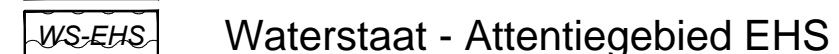


Agrarisch met waarden - Landschapswaarden

## Dubbelbestemmingen

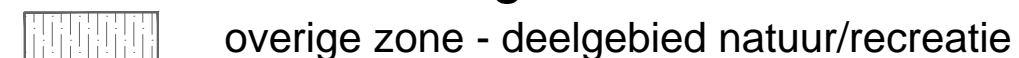


Waarde - Archeologie



Waterstaat - Attentiegebied EHS

## Gebiedsaanduidingen



overige zone - deelgebied natuur/recreatie



overige zone - groenblauwe mantel



overige zone - oude akker



reconstructiewetzone - verwevingsgebied



vrijwaringszone - radar

## Functieaanduidingen



specifieke vorm van agrarisch met waarden - veldschuur

Bestemmingsplan:

Buitengebied 2014  
Gemeente Uden  
Locatie: Karperdijk 3

Opdrachtgever: Gemeente Uden

Status: vastgesteld

Get.:  
WDK

Datum:  
02-04-2015


Formaat:  
A3

Schaal:  
1:1000

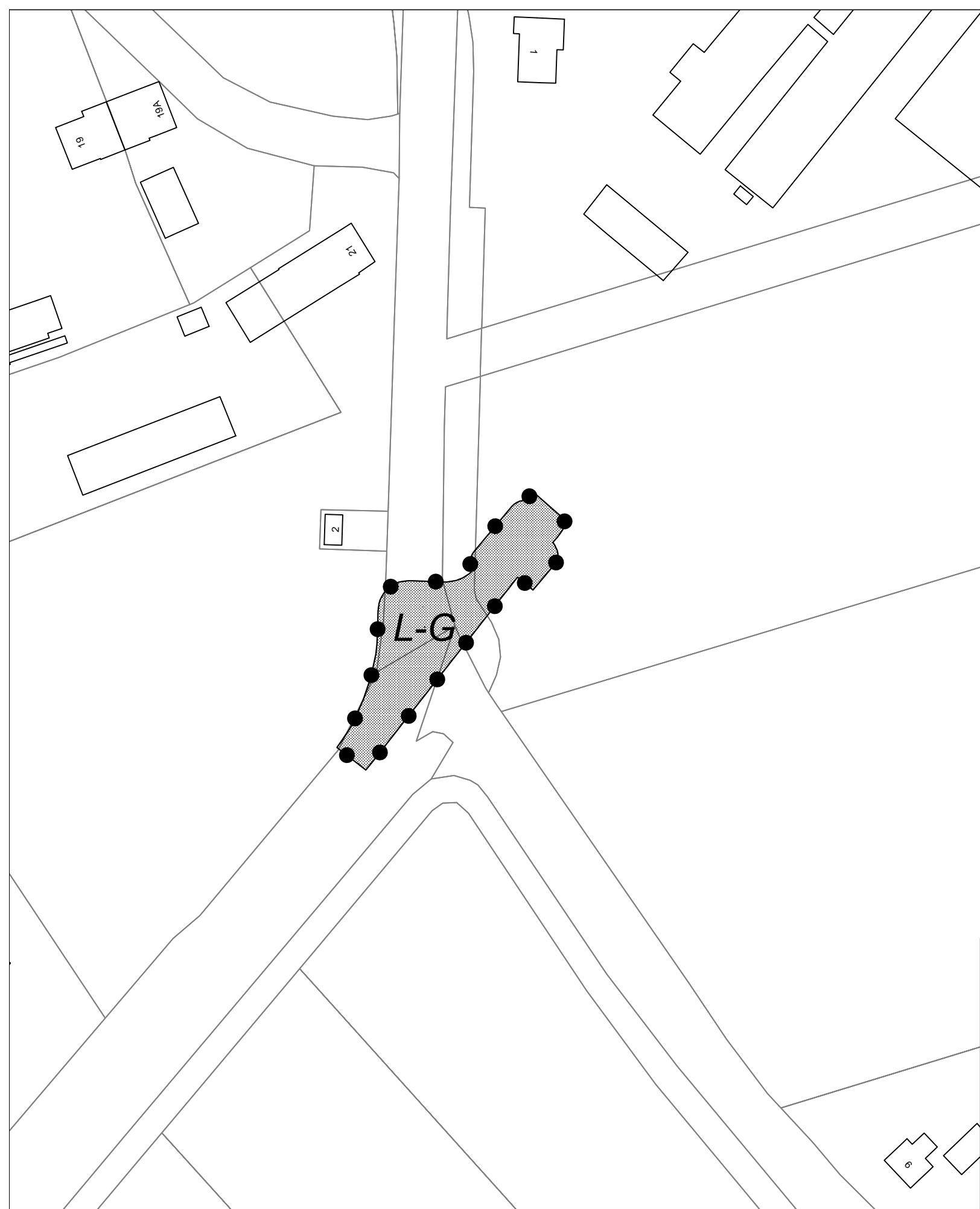
Tekeningnummer:  
NL.IMRO.0856.BPBuitengebied2014-VA01

**BraGIS** GIS/CAD  
Ondersteuning  
en software

Dalenstraat 4B, 5466 PM Eerde  
Tel: 0413-303279  
E-mail: info@bragis.nl  
Web: www.bragis.nl



Noordpijl




## Legenda



 Plangebied

## Dubbelbestemmingen

 Leiding - Gas

|  |  |  |                      |
|--|--|--|----------------------|
| Bestemmingsplan:   |  | Get.:<br>WDK   | Datum:<br>02-04-2015 |
| Buitengebied 2014<br>Gemeente Uden<br>Locatie: Gasleiding gebied 1 |  | Formaat:<br>A3   | Schaal:<br>1:1000    |
| Opdrachtgever: Gemeente Uden                                       |  | Tekeningnummer:<br>NL.IMRO.0856.BPBuitengebied2014-VA01  |                      |
| Status: vastgesteld  |  | <br><b>Noordpijl</b>  |                      |
|  |  |  GIS/CAD<br>Ondersteuning<br>en software<br><small>Dalenstraat 4B, 5466 PM Eerde<br/>Tel: 0413-303279<br/>E-mail: info@bragis.nl<br/>Web: www.bragis.nl</small> |                      |



- Legenda**
-  Plangebied
  - Dubbelbestemmingen**
  -  Leiding - Gas