

Legenda

 Plangebied


Enkelbestemmingen

 Agrarisch


Gebiedsaanduidingen

 luchtvaartverkeerzone - funnel

 luchtvaartverkeerzone - IHCS

 overige zone - deelgebied gemengd

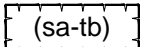
 overige zone - zoekgebied ecologische verbindingzone

 vrijwaringszone - radar

Functieaanduidingen

 bedrijfswoning

 huisvesting arbeidsmigranten

 specifieke vorm van agrarisch - volleggronds teeltbedrijf

Bouwvlakken

 bouwvlak

Bestemmingsplan:

Zeelandsedijk 1
Volkel
Gemeente Uden

Opdrachtgever: Van Gerwen Advies

Status: voorontwerp

Get.:
MGS

Datum:
09-04-2015


Formaat:
A3

Schaal:
1:2000

Tekeningnummer:
NL.IMRO.0856.BPZeelandsedijk1-VO01

 **Bragis** GIS/CAD
Ondersteuning
en software

Dalenstraat 4B, 5466 PM Eerde
Tel: 0413-303279
E-mail: info@bragis.nl
Web: www.bragis.nl



Noordpijl