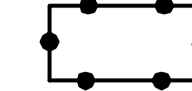
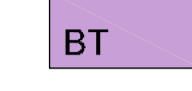


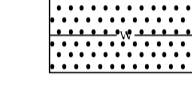
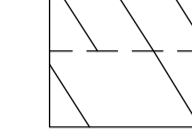

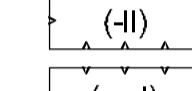
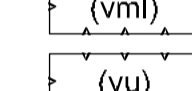
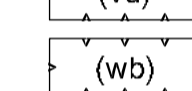






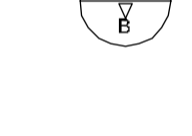
LEGENDA




- PLANGEBIED  plangebied

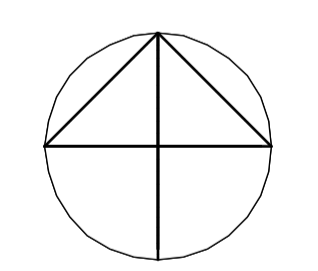
- BESTEMMINGEN
- ENKELBESTEMMINGEN  BT Bedrijventerrein
-  G Groen
-  V Verkeer
- grens enkelbestemmingen
- DUBBELBESTEMMINGEN  Leiding
-  21 m +NAP } ILS-verstoringsgebied
-  41 m +NAP }
- grens dubbelbestemmingen

- AANDUIDINGEN
- FUNCTIEAANDUIDINGEN  (-II) geen laad- en losplaats
-  (vml) verkooppunt voor motorbrandstoffen met LPG
-  (vu) vulpunt LPG
-  (wb) waterberging

- BOUWVLAK  bouwvlak

- MAATVOERING  A = maximale goothoogte (m)
B = maximale bouwhoogte (m)

- VERKLARING  kadastrale situatie
- MILIEUASPECTEN  richtwaardecontour LPG
-  geurcontour 14ou agrarisch bedrijf Nieuwedijk 2



Gemeente Uden
Bestemmingsplan Bedrijventerrein Oudedijk, Odiliapeel

Plankaart

	projectnaam				project	09204014
	onderdeel				blad	3
	projectleider	J.V.	datum	18-12-2006	schaal	1:500
	medewerker	J.N.	wijziging	11-06-2008		
	tekenaar	J.N.	wijziging	06-10-2008		