


3462

Legenda



Plangebied

Bestemming



Agrarisch

Dubbelbestemming



Waarde - Archeologie

Gebiedsaanduidingen




overige zone - bebouwingsconcentratie



overige zone - deelgebied gemengd

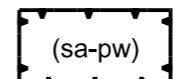


overige zone - groenblauwe mantel




vrijwaringszone - radar

Funcctieaanduiding



specifieke vorm van agrarisch - plattelandswoning

Bouwvlak



bouwvlak

Verklaring



BGT + BRK 2018-05-15

	Gemeente UDEN
	Wijzigingsplan Duifhuizerweg 18
	Verbeelding
<p>datum: 14-08-2018</p> <p>schaal: 1 : 1000</p> <p>status: vastgesteld</p> <p>projectnr.: 237.11.50.00.00</p> <p>gezien: HV</p> <p>NL.IMRO.0856.BPDuifhuizerweg18-VG01</p>	<p>BügelHajema Plek voor ideeën</p> <p><small>BügelHajema Adviseurs bv, Bureau voor Ruimtelijke Ordening en Milieu BNSP Postbus 2153, 3800 CD Amersfoort T 033 465 65 45 E amersfoort@bugelhajema.nl W www.bugelhajema.nl</small></p>